

Žadatel:
ARTENDR s.r.o.
Erben Benjamin
Nádražní 67
28151 Velký Osek
IČO: 24190853

Evid. číslo žádosti: 2024424571
Evid. číslo subjektu: 0000138432

OSRAM Česká republika s.r.o.
Zahradní 1442/46
792 01 Bruntál 1

Žádám Vás o vyjádření k technické infrastruktuře z důvodu:
Existence sítí

Název akce:
Rekonstrukce místní komunikace ulice Chelčického včetně řešení křižovatky s ul. Jesenickou a výjezd ulice Jaselská - Jesenická

Výška stavby (m): 0

Vybraný způsob doručení vyjádření: poštou

Žádost vytvořena: 05.04.2024

S pozdravem

Erben Benjamin

Telefon: | Mobil: +420774792277 | E-mail: benjamin.erben@artendr.cz

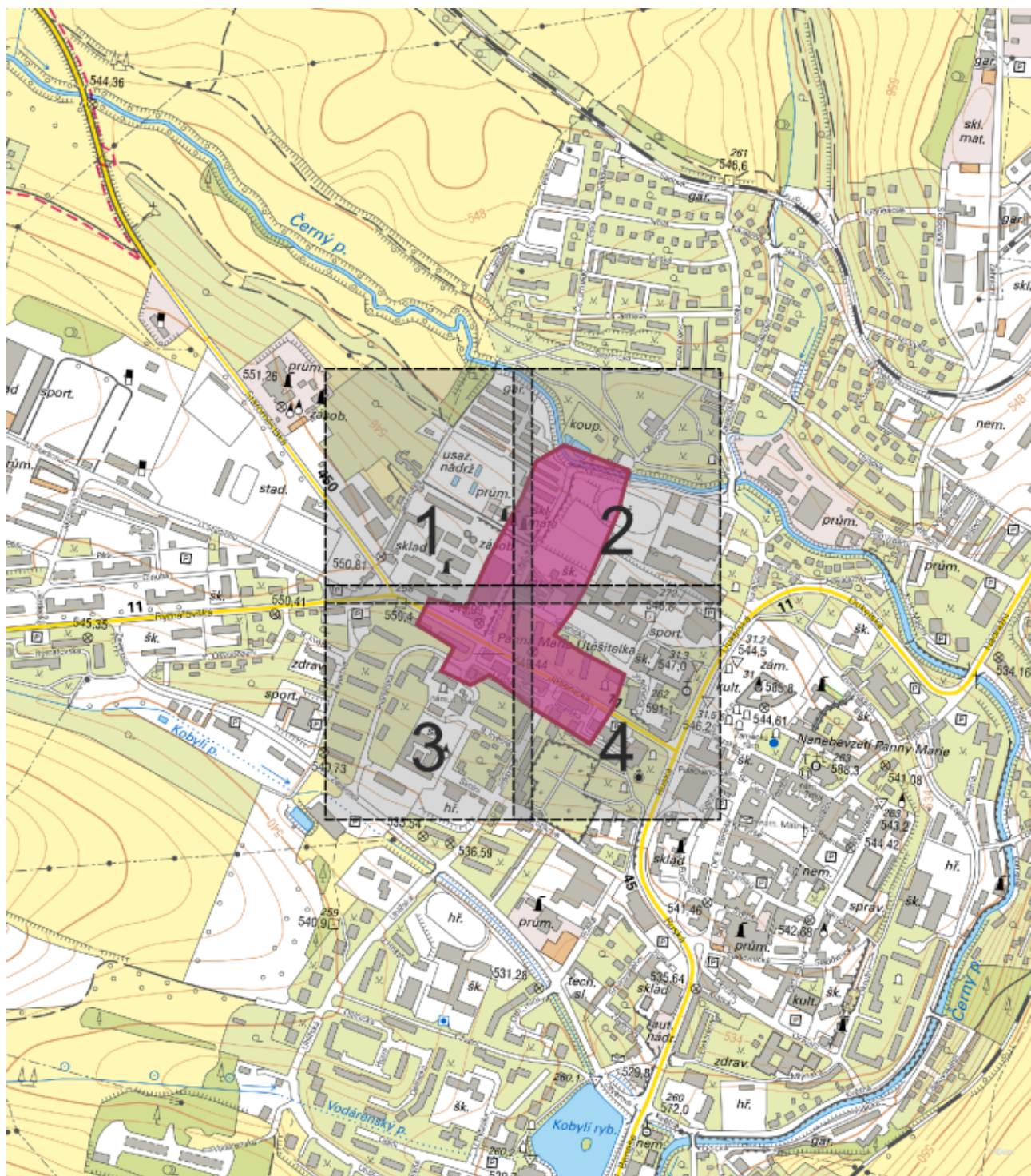
Evid. č. žádosti: 2024424571

Pořadové číslo polygonu: 1

Katastrální území: Bruntál-město (Bruntál) 613169

Popis polygonu: Zájmové území

Polygon 1 - Mapa širších vztahů



0 100 200 300m

Podkladová data © CÚZK

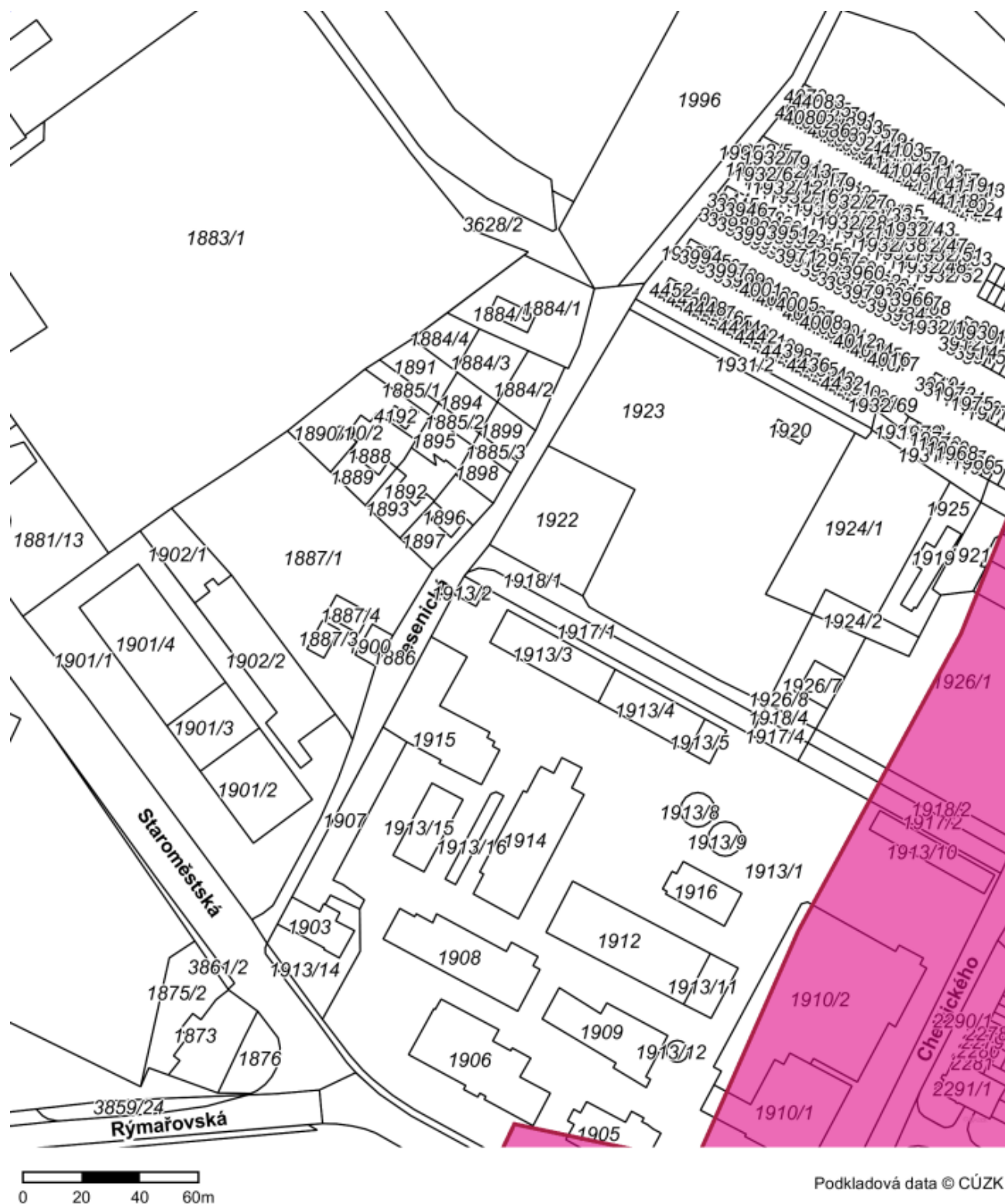
Evid. č. žádosti: 2024424571

Pořadové číslo polygonu: 1

Katastrální území: Bruntál-město (Bruntál) 613169

Popis polygonu: Zájmové území

Polygon 1 - Detail - list atlasu 1/4



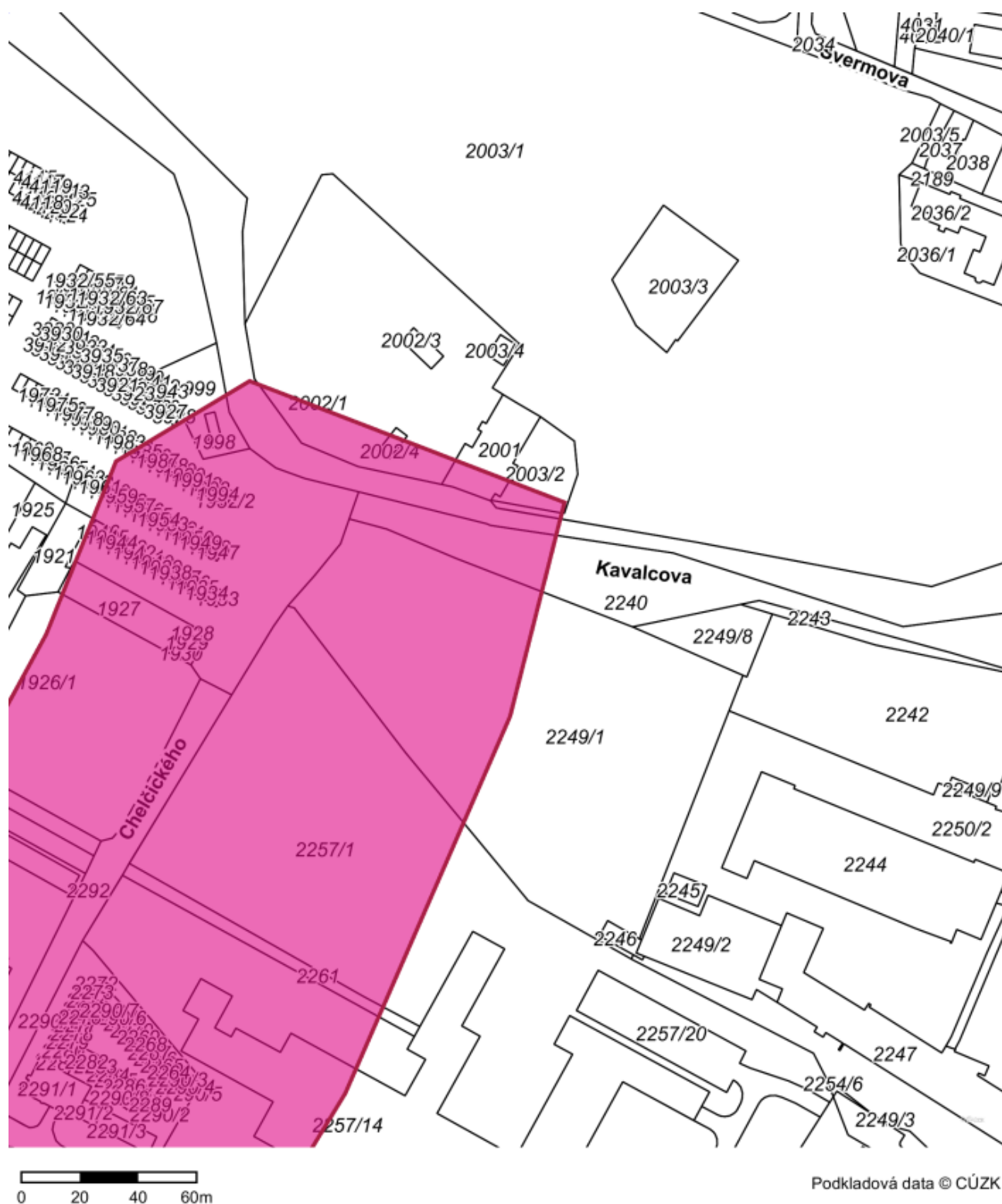
Evid. č. žádosti: 2024424571

Pořadové číslo polygonu: 1

Katastrální území: Bruntál-město (Bruntál) 613169

Popis polygonu: Zájmové území

Polygon 1 - Detail - list atlasu 2/4



Popis polygonu: Zájmové území

This is a cadastral map of a residential area. The map shows building footprints, street names, and cadastral numbers. A specific area, bounded by Jesenícká, Pionýrská, and a diagonal street, is highlighted in pink. The highlighted area contains several buildings with numbers like 1879, 1905, 1910/1, 1904, 1911/1, 1911/2, 1913/13, 1790, 1787, 3862/1, 4203, 4204, 4205, 4206, 4207, 4214, 4215, 4216/1, 4216/2, 4209, 1694/1, 1695, 1694/2, 1688, 1690/1, 1687, 1665, 4527, 4526, 4523, 4525, 1663, 1664, 1666, 1667, 1668, 1669, 1670, 1671, 1672, 1673, 1674, 1675, 1676, 1677, 1678, 1679/1, 1679/2, 1679/3, 1679/4, 1680/1, 1680/2, 1681, 1682, 1683, 1684, 1685/2, 1686, 1687, 1688, 1689, 1690, 1691, 1692, 1693, 1694, 1695, 1696, 1697, 1698, 1699, 1700, 1701, 1702, 1703, 1704, 1705, 1706, 1707, 1708, 1709, 1710, 1711, 1712, 1713, 1714, 1715, 1716, 1717, 1718, 1719, 1720, 1721, 1722, 1723, 1724, 1725, 1726, 1727, 1728, 1729, 1730, 1731, 1732, 1733, 1734, 1735, 1736, 1737, 1738, 1739, 1740, 1741, 1742, 1743, 1744, 1745, 1746, 1747, 1748, 1749, 1750, 1751, 1752, 1753, 1754, 1755, 1756, 1757, 1758, 1759, 1760, 1761, 1762, 1763, 1764, 1765, 1766, 1767, 1768, 1769, 1770, 1771, 1772, 1773, 1774, 1775, 1776, 1777, 1778, 1779, 1780, 1781, 1782, 1783, 1784, 1785, 1786, 1787, 1788, 1789, 1790, 1791, 1792, 1793, 1794, 1795, 1796, 1797, 1798, 1799, 1800, 1801, 1802, 1803, 1804, 1805, 1806, 1807, 1808, 1809, 1810, 1811, 1812, 1813, 1814, 1815, 1816, 1817, 1818, 1819, 1820, 1821, 1822, 1823, 1824, 1825, 1826, 1827, 1828, 1829, 1830, 1831, 1832, 1833, 1834, 1835, 1836, 1837, 1838, 1839, 1840, 1841, 1842, 1843, 1844, 1845, 1846, 1847, 1848, 1849, 1850, 1851, 1852, 1853, 1854, 1855, 1856, 1857, 1858, 1859, 1860, 1861, 1862, 1863, 1864, 1865, 1866, 1867, 1868, 1869, 1870, 1871, 1872, 1873, 1874, 1875, 1876, 1877, 1878, 1879, 1880, 1881, 1882, 1883, 1884, 1885, 1886, 1887, 1888, 1889, 1890, 1891, 1892, 1893, 1894, 1895, 1896, 1897, 1898, 1899, 1900, 1901, 1902, 1903, 1904, 1905, 1906, 1907, 1908, 1909, 1910, 1911, 1912, 1913, 1914, 1915, 1916, 1917, 1918, 1919, 1920, 1921, 1922, 1923, 1924, 1925, 1926, 1927, 1928, 1929, 1930, 1931, 1932, 1933, 1934, 1935, 1936, 1937, 1938, 1939, 1940, 1941, 1942, 1943, 1944, 1945, 1946, 1947, 1948, 1949, 1950, 1951, 1952, 1953, 1954, 1955, 1956, 1957, 1958, 1959, 1960, 1961, 1962, 1963, 1964, 1965, 1966, 1967, 1968, 1969, 1970, 1971, 1972, 1973, 1974, 1975, 1976, 1977, 1978, 1979, 1980, 1981, 1982, 1983, 1984, 1985, 1986, 1987, 1988, 1989, 1990, 1991, 1992, 1993, 1994, 1995, 1996, 1997, 1998, 1999, 2000.

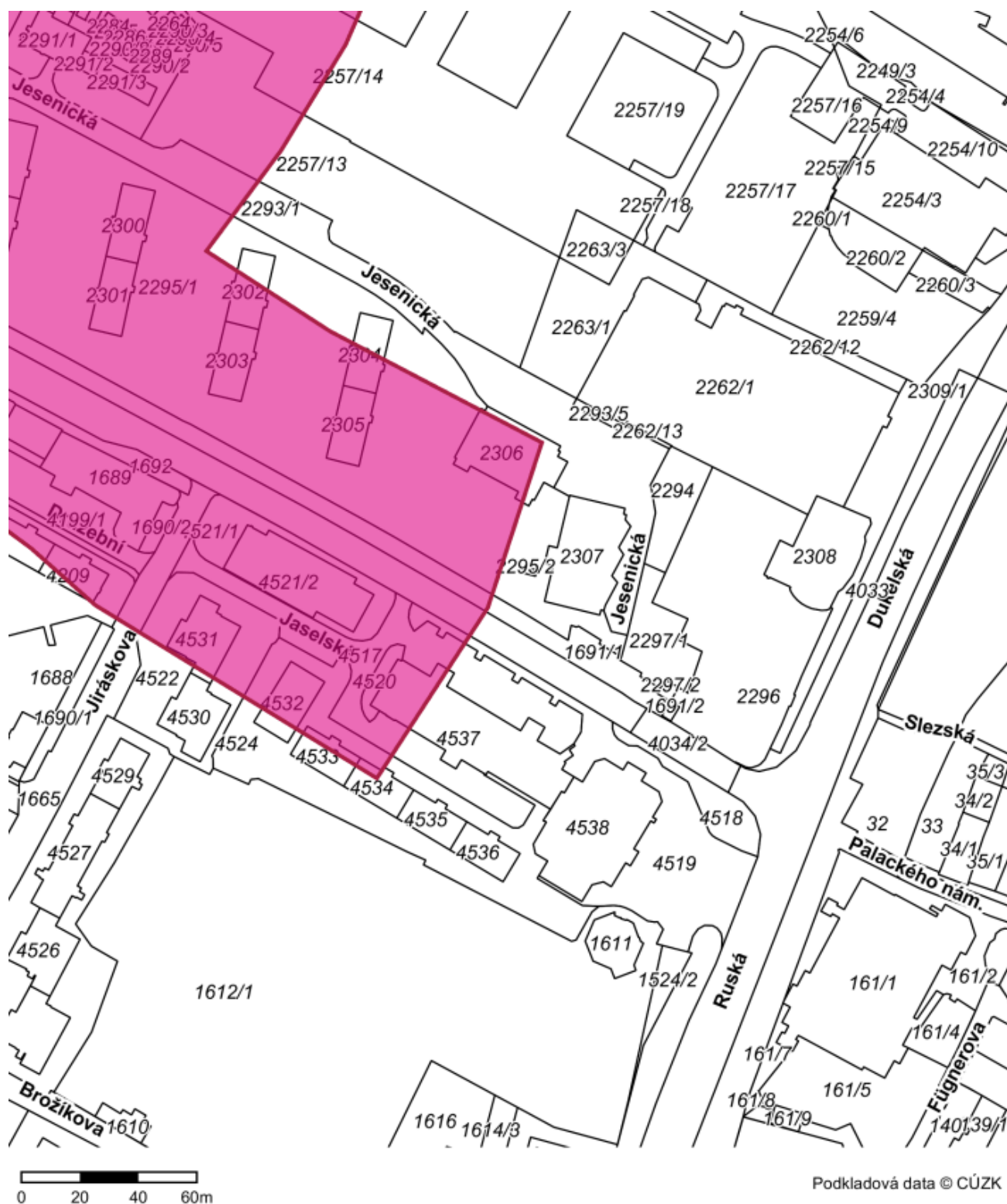
Evid. č. žádosti: 2024424571

Pořadové číslo polygonu: 1

Katastrální území: Bruntál-město (Bruntál) 613169

Popis polygonu: Zájmové území

Polygon 1 - Detail - list atlasu 4/4



Výpis parcel má pouze informativní charakter. **Vyjádření prosím vydávejte k zájmovému území zakreslenému žadatelem.**

Výpis byl vytvořen automaticky průnikem zakresleného zájmového území a geometrií parcel katastru nemovitostí bez odsouhlasení žadatele. Data jsou čerpána z veřejné databáze RÚIAN a seznam parcel je aktuální k datu vygenerování žádosti.

Informace o zájmovém území č.: 1

Seznam dotčených parcel

k. ú.: 1

Ve všech dotčených k. ú. proběhla kompletní digitalizace

Bruntál-město (613169)

parcely: 162

<u>1665</u>	<u>1689</u>	<u>1690/2</u>	<u>1691/1</u>	<u>1692</u>
<u>1693</u>	<u>1694/1</u>	<u>1694/2</u>	<u>1695</u>	<u>1755/1</u>
<u>1758/1</u>	<u>1758/11</u>	<u>1758/19</u>	<u>1787</u>	<u>1790</u>
<u>1791</u>	<u>1795/1</u>	<u>1879</u>	<u>1904</u>	<u>1905</u>
<u>1910/1</u>	<u>1910/2</u>	<u>1911/1</u>	<u>1911/2</u>	<u>1913/1</u>
<u>1913/10</u>	<u>1913/13</u>	<u>1917/2</u>	<u>1918/2</u>	<u>1921</u>
<u>1926/1</u>	<u>1927</u>	<u>1928</u>	<u>1929</u>	<u>1930</u>
<u>1932/1</u>	<u>1932/2</u>	<u>1933</u>	<u>1934</u>	<u>1935</u>
<u>1936</u>	<u>1937</u>	<u>1938</u>	<u>1939</u>	<u>1940</u>
<u>1941</u>	<u>1942</u>	<u>1943</u>	<u>1944</u>	<u>1945</u>
<u>1946</u>	<u>1947</u>	<u>1948</u>	<u>1949</u>	<u>1950</u>
<u>1951</u>	<u>1952</u>	<u>1953</u>	<u>1954</u>	<u>1955</u>
<u>1956</u>	<u>1957</u>	<u>1958</u>	<u>1959</u>	<u>1960</u>
<u>1984</u>	<u>1985</u>	<u>1986</u>	<u>1987</u>	<u>1988</u>
<u>1989</u>	<u>1990</u>	<u>1991</u>	<u>1992</u>	<u>1993</u>
<u>1994</u>	<u>1998</u>	<u>1999</u>	<u>2001</u>	<u>2002/1</u>

<u>2002/4</u>	<u>2003/1</u>	<u>2003/2</u>	<u>2240</u>	<u>2249/1</u>
<u>2257/1</u>	<u>2257/13</u>	<u>2257/14</u>	<u>2261</u>	<u>2264</u>
<u>2265</u>	<u>2266</u>	<u>2267</u>	<u>2268</u>	<u>2269</u>
<u>2270</u>	<u>2271</u>	<u>2272</u>	<u>2273</u>	<u>2274</u>
<u>2275</u>	<u>2276</u>	<u>2277</u>	<u>2278</u>	<u>2279</u>
<u>2280</u>	<u>2281</u>	<u>2282</u>	<u>2283</u>	<u>2284</u>
<u>2285</u>	<u>2286</u>	<u>2287</u>	<u>2288</u>	<u>2289</u>
<u>2290/1</u>	<u>2290/2</u>	<u>2290/3</u>	<u>2290/4</u>	<u>2290/5</u>
<u>2290/6</u>	<u>2290/7</u>	<u>2290/8</u>	<u>2291/1</u>	<u>2291/2</u>
<u>2291/3</u>	<u>2292</u>	<u>2293/1</u>	<u>2295/1</u>	<u>2298</u>
<u>2299</u>	<u>2300</u>	<u>2301</u>	<u>2302</u>	<u>2303</u>
<u>2304</u>	<u>2305</u>	<u>2306</u>	<u>3862/1</u>	<u>3908/1</u>
<u>4199/1</u>	<u>4202</u>	<u>4203</u>	<u>4204</u>	<u>4205</u>
<u>4207</u>	<u>4208</u>	<u>4209</u>	<u>4214</u>	<u>4216/1</u>
<u>4517</u>	<u>4519</u>	<u>4520</u>	<u>4521/1</u>	<u>4521/2</u>
<u>4522</u>	<u>4524</u>	<u>4531</u>	<u>4532</u>	<u>4533</u>
<u>4534</u>	<u>4537</u>			